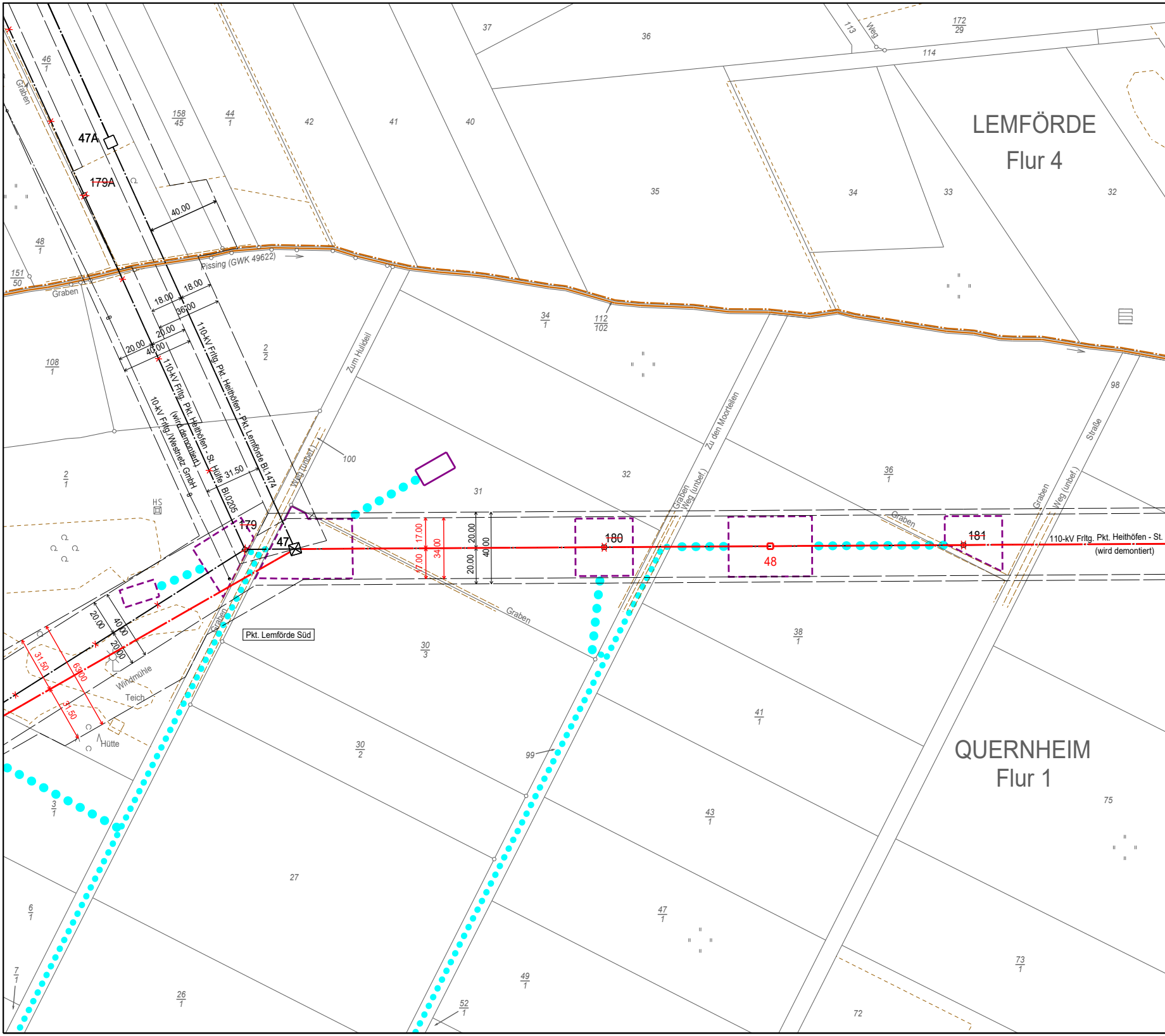
LEMFÖRDE
Flur 4
QUERNHEIM
Flur 1
47A
~~179A~~
179
47
180
48
181
Pkt. Lemförde Süd
110-kV Frltg. Pkt. Heithöfen - Pkt. Lemförde Bl.1474
110-kV Frltg. Pkt. Heithöfen - St. Hülte Bl.0205
(wird demontiert)
10-kV Frltg. Westnetz GmbH
110-kV Frltg. Pkt. Heithöfen - St.
(wird demontiert)
Pissing (GWK 49622)
Graben
Zum Hulldell
Weg (unbef.)
Zu den Moorteilen
Straße
Weg
Windmühle
Teich
Hütte
HS
40.00
18.00
18.00
36.00
20.00
20.00
40.00
31.50
17.00
17.00
34.00
20.00
20.00
40.00
20.00
40.00
20.00
31.50
63.00
31.50
46/1
158/45
44/1
42
41
40
37
36
113
114
172/29
35
34
33
32
48/1
151/50
108/1
2/2
34/1
112/102
2/1
100
31
32
36/1
98
30/3
38/1
41/1
30/2
99
3/1
43/1
75
27
6/1
47/1
73/1
7/1
26/1
49/1
52/1
72

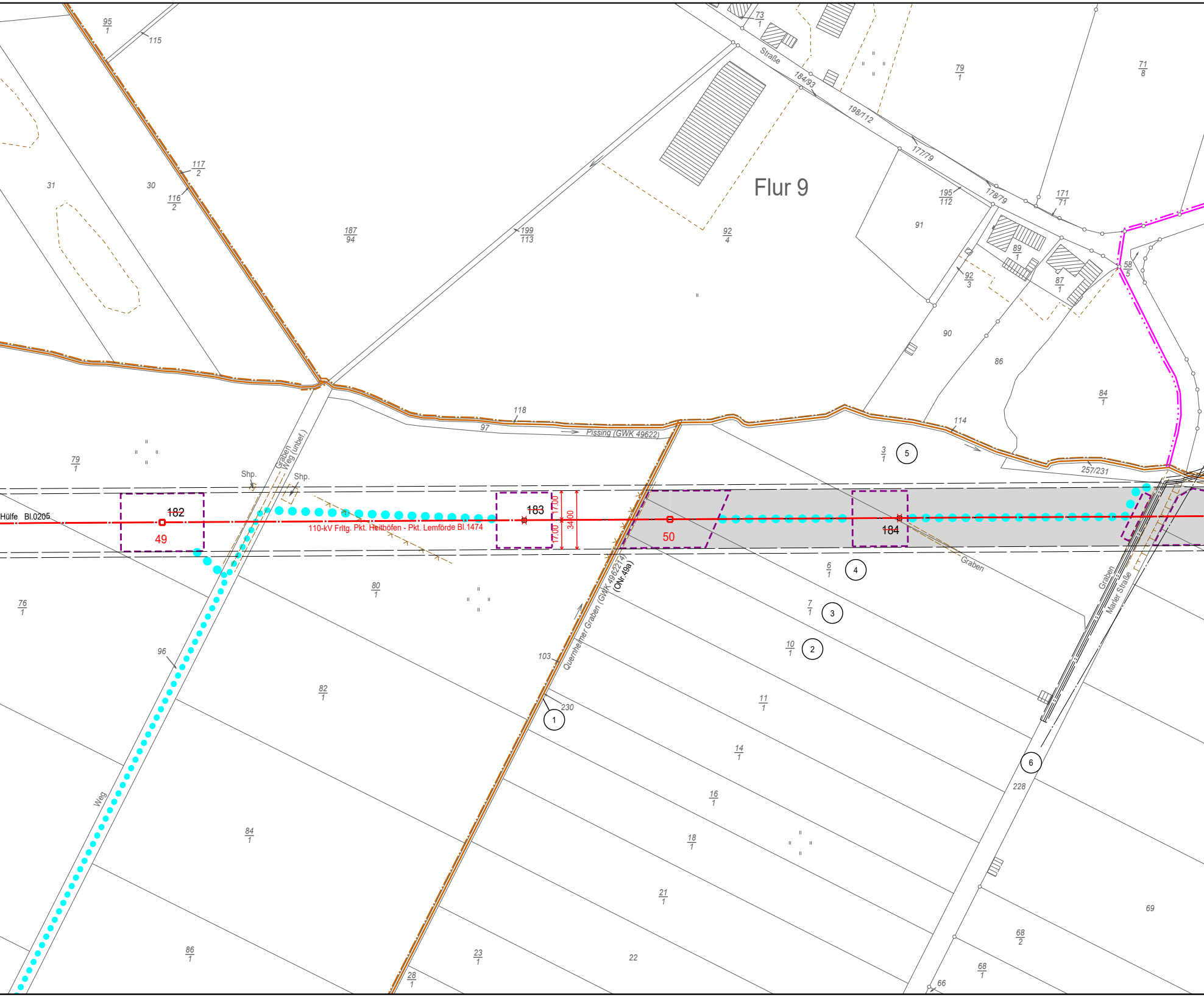
95/1
115
73/1
Straße
184/93
198/112
177/79
178/79
79/1
71/8
Flur 9
117/2
116/2
31
30
187/94
199/113
92/4
195/112
171/71
91
89/1
92/3
87/1
58/5
90
86
84/1
118
97
Pissing (GWK 49622)
114
3/1
5
257/231
79/1
Graben
Weg (unbef.)
Shp.
Shp.
Hülfe Bl.0205
182
49
110-kV Frltg. Pkt. Heithöfen - Pkt. Lemförde Bl.1474
183
17.00
17.00
34.00
50
184
Graben
6/1
4
7/1
3
10/1
2
Quernheimer Graben (GWK 4962214)
(ONr.49a)
Graben
Marler Straße
76/1
80/1
96
82/1
103
230
1
11/1
14/1
6
228
16/1
18/1
Weg
84/1
21/1
69
68/2
86/1
23/1
22
28/1
68/1
66

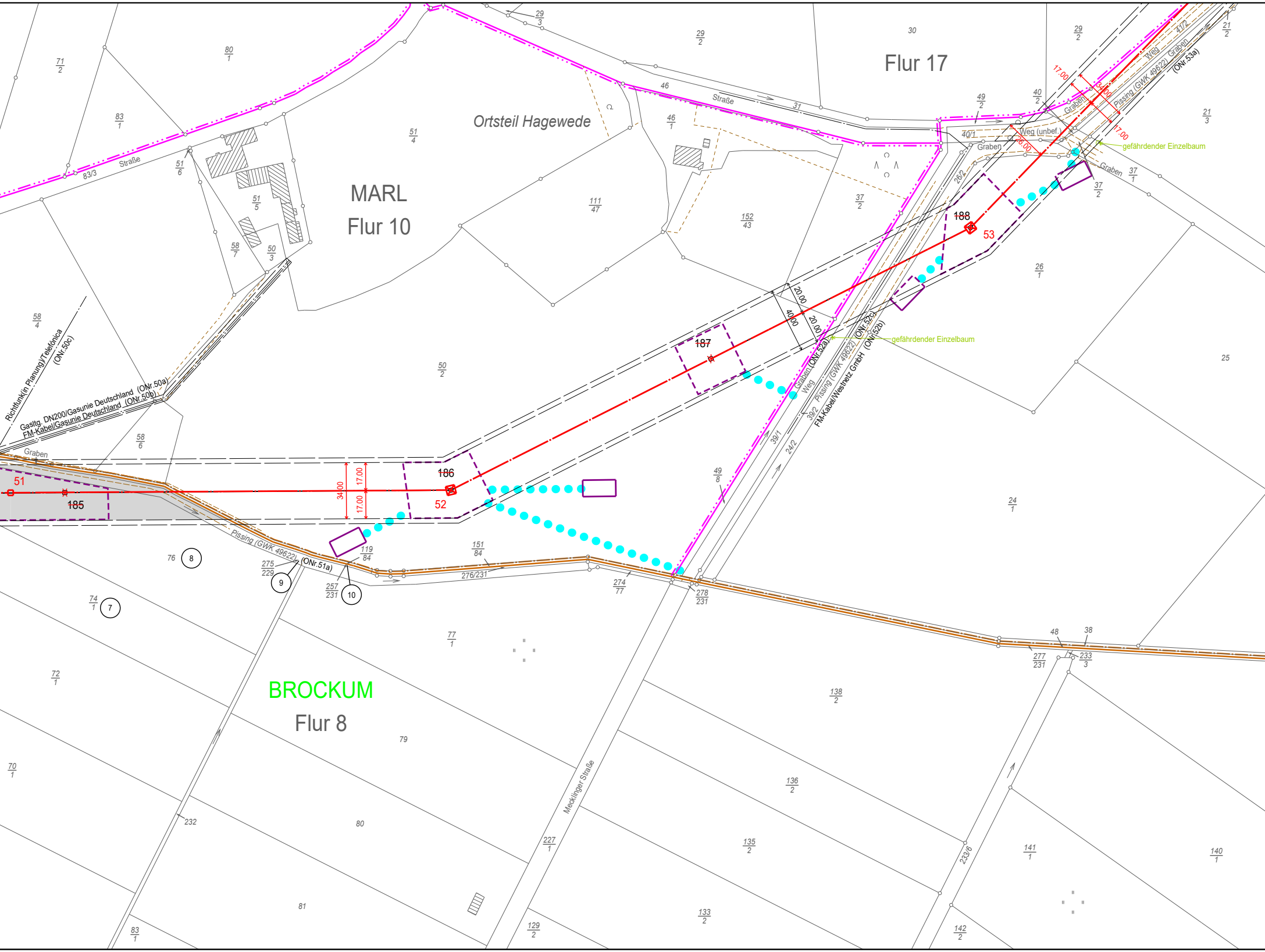
MARL
Flur 10
Ortsteil Hagewede
Flur 17
BROCKUM
Flur 8
29/3
29/2
30
80/1
71/2
83/1
51/4
46
46/1
Straße
31
49/2
40/2
29/2
21/2
41/2
Weg
Graben
Pissing (GWK 49622)
(ONr.53a)
17.00
34.00
17.00
26.00
Graben
Weg (unbef.)
40/1
Graben
gefährdender Einzelbaum
21/3
Graben
37/1
37/2
26/2
188
53
83/3
Straße
51/6
51/5
58/7
50/3
111/47
152/43
37/2
26/1
58/4
Richtfunk(in Planung)/Telefónica
(ONr.50c)
Gasltg. DN200/Gasunie Deutschland (ONr.50a)
FM-Kabel/Gasunie Deutschland (ONr.50b)
58/6
Graben
50/2
187
20.00
40.00
20.00
Graben (ONr.52a)
Weg
Pissing (GWK 49622)
(ONr.52c)
(ONr.52b)
FM-Kabel/Westnetz GmbH
39/2
39/1
24/2
gefährdender Einzelbaum
25
51
185
34.00
17.00
17.00
186
52
49/8
24/1
76
8
Pissing (GWK 49622)
(ONr.51a)
275/229
9
119/84
257/231
10
151/84
276/231
274/77
278/231
74/1
7
77/1
48
38
277/231
233/3
138/2
72/1
79
70/1
136/2
232
80
Meckinger Straße
227/1
135/2
233/6
141/1
140/1
81
83/1
129/2
133/2
142/2

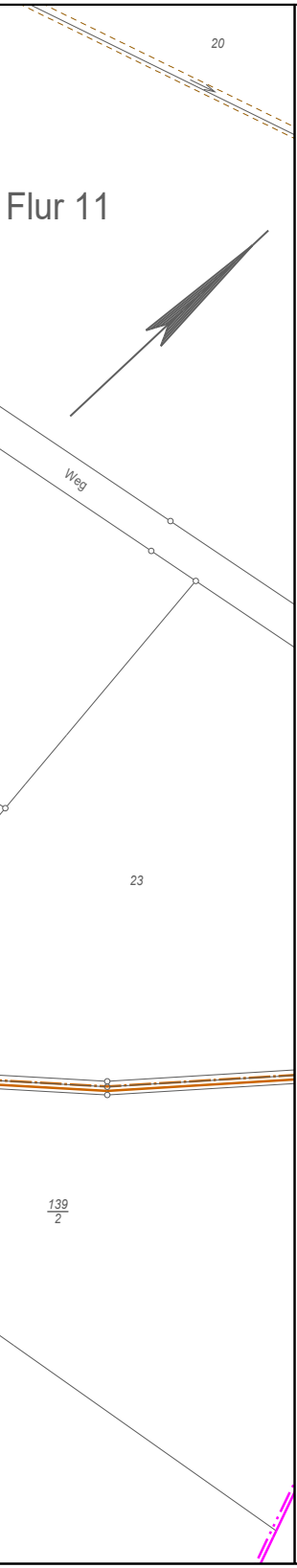

20
Flur 11
Weg
23
139
2

Legende

─┼─┼─	Staatsgrenze
─┼─┼─	Landesgrenze
─·─·─	Reg.-Bez. Grenze
─·─·─	Kreisgrenze
─·─·─	Gemeindegrenze
─··─··─	Gemarkungsgrenze
─···─···─	Flurgrenze
─·─·─	Hochspannungsfreileitung (Bestand)
─·─·─	Hochspannungsfreileitung (Planung)
─×─·─×─	Hochspannungsfreileitung (Bestand) wird demontiert
☐ ☒	Trag-/ Abspannmast (Bestand)
☐ ☒	Trag-/ Abspannmast (Planung)
☒ ☒	Trag-/ Abspannmast (Bestand) wird demontiert
─ ─ ─	Hochspannungskabel geplant
①	laufende Nr. der vom Schutzstreifen betroffenen Flurstücke in der Gemarkung
(Z1)	laufende Nr. der ausschließlich von Zuwegungen oder Arbeitsflächen betroffenen Flurstücke in der Gemarkung
(ONr.1a)	Objektnummer lt. Kreuzungsverzeichnis
─·─·─	Versorgungsleitung
- - - -	Planungen/ Flächenausweisungen nachrichtlich übernommen
- - - -	Topografie nachrichtlich übernommen
── ── ──	Schutzstreifenrand
Für die geplante Freileitung zu beschränkende Schutzstreifenfläche	Schutzstreifen (innerhalb der im Plankopf grün dargestellten Gemarkung)
⬚	temporäre Arbeitsfläche innerhalb des Schutzstreifens
▭	temporäre Arbeitsfläche außerhalb des Schutzstreifens auf Flurstücken mit Schutzstreifeninanspruchnahme
▨	temporäre Arbeitsfläche auf Flurstücken ohne Schutzstreifeninanspruchnahme
●●●●●●●●	Zuwegung auf Flurstücken mit Schutzstreifeninanspruchnahme
━━━━	Zuwegung auf Flurstücken ohne Schutzstreifeninanspruchnahme
─·─·─	Achse Provisorium
☒─☒	provisorischer Mast
── ── ──	Rand der für das Provisorium benötigten Fläche

Anlage 7.1.5-1

westnetz

Ersatzneubau

110-kV-Hochspannungsfreileitung
Pkt. Heithöfen - Pkt. Lemförde, Bl.1474

Abschnitt: Pkt. Lemförde Süd - Pkt. Lemförde

Lageplan 1:2000

von Mast Nr. 47 bis Mast Nr. 53

Gemarkung	: QUERNHEIM	BROCKUM	MARL
Gemeinde	: Quernheim	Brockum	Marl
Samtgmd.	: Altes Amt Lemförde	Altes Amt Lemförde	Altes Amt Lemförde
Kreis	: Diepholz	Diepholz	Diepholz
NLStBV	: Hannover	Hannover	Hannover
Land	: Niedersachsen	Niedersachsen	Niedersachsen
Katasteramt	: Sulingen	Sulingen	Sulingen
Grundbuchamt:	Diepholz	Diepholz	Diepholz

Auslegungsvermerk der Gemeinde
(Anhörungsverfahren § 43a EnWG)

Der Plan hat ausgelegen in der Zeit vom .... 20 ...
bis .... 20 ...

in der Gemeinde ....

Gemeinde

Siegel

Planfeststellungsvermerk der Planfeststellungsbehörde

Nach § 43b EnWG planfestgestellt durch Beschluss vom .... 20 ...

Planfeststellungsbehörde

Siegel

Auslegungsvermerk der Gemeinde
(Planfeststellungsbeschluss und festgestellter Plan (§ 43b EnWG))

Der Planfeststellungsbeschluss und Ausfertigung des festgestellten Planes haben ausgelegen in der Zeit vom .... 20 ...
bis .... 20 ...

in der Gemeinde ....

Gemeinde

Siegel

Stand:	29.05.2024	14:06:08
Erstellt:	31.08.2017	16:00:36
Inhalt:	Planung	

SPIE
SPIE SAG GmbH

westnetz
DRW-S-L