

Abschnitt: Pkt. Heithöfen - Pkt. Levern

Lageplan 1:2000

von Mast Nr. 31(1399)/1 bis Mast Nr. 4

Gemarkung	: HEITHOFEN	SCHRÖTTINGHAUSEN	LEVERN
Gemeinde	: Bad Essen	Preußisch Oldendorf	Stemwede
Kreis	: Osnabrück	Minden-Lübbecke	Minden-Lübbecke
NLSIV/Reg.Bez.	: Hannover	Detmold	Detmold
Land	: Niedersachsen	Nordrhein-Westfalen	Nordrhein-Westfalen
Katasteramt	: Osnabrück	Kreis Minden-Lübbecke	Kreis Minden-Lübbecke
Grundbuchamt	: Osnabrück	Lübbecke	Rahden

Auslegungsvermerk der Gemeinde
(Anhörungsverfahren § 43a EnWG)

Der Plan hat ausgelegen in der Zeit

in der Gemeinde

Gemeinde

Planfeststellungsvermerk der Planfeststellungsbehörde

Nach § 43b EnWG planfestgestellt durch Beschluss

Planfeststellungsbehörde

Auslegungsvermerk der Gemeinde

(Planfeststellungsbeschluss und festgestellter Plan (§ 43b EnWG))









Der Planfeststellungsbeschluss und Ausfertigung des festgestellten Planes haben ausgelegen in der Zeit

Gemeinde

Stand:	29.05.2024	14:07:17
Erstellt:	31.08.2017	15:02:40
Inhalt:	Planung	



- | | |
|--|--|
| | Staatsgrenze |
| | Landesgrenze |
| | Reg.-Bez. Grenze |
| | Kreisgrenze |
| | Gemeindegrenze |
| | Gemarkungsgrenze |
| | Flurgrenze |
| | Hochspannungsfreileitung (Bestand) |
| | Hochspannungsfreileitung (Planung) |
| | Hochspannungsfreileitung (Bestand) wird demontiert |
| | Trag-/ Abspannmast (Bestand) |
| | Trag-/ Abspannmast (Planung) |
| | Trag-/ Abspannmast (Bestand) wird demontiert |
| | Hochspannungskabel geplant |

- | | |
|---|---|
|  | laufende Nr. der vom
Schutzstreifen betroffenen
Flurstücke in der Gemarkung |
|  | laufende Nr. der ausschließlich
von Zuwegungen oder Arbeits-
flächen betroffenen Flurstücke
in der Gemarkung |
| (ONr. 1a) | Objektnummer
lt. Kreuzungsverzeichnis |
|  | Versorgungsleitung |
|  | Planungen/ Flächenausweisungen
nachrichtlich übernehmen |
|  | Topografie nachrichtlich übernehmen |
|  | Schutzstreifenrand |
|  | Schutzstreifen
(innerhalb der im Plankopf grün
dargestellten Gemarkung) |
|  | Für die geplante Freileitung
zu beschränkender
Schutzstreifenfläche |

-
- Diagramm zur Gestaltung der Arbeitsfläche für einen provisorischen Mast:
- temporäre Arbeitsfläche innerhalb des Schutzstreifens
 - temporäre Arbeitsfläche außerhalb des Schutzstreifens auf Flurstücken mit Schutzstreifenanspruchnahme
 - temporäre Arbeitsfläche auf Flurstücken ohne Schutzstreifenanspruchnahme
 - Zuwegung auf Flurstücken mit Schutzstreifenanspruchnahme
 - Zuwegung auf Flurstücken ohne Schutzstreifenanspruchnahme
 - Achse Provisorium
 - provisorischer Mast
 - Rand der für das Provisorium benötigten Fläche