


Legende


Oberflächengewässer

Gewässernetz




Pissing

Fließgewässer I. und II. Ordnung (mit Namen)<sup>(3)</sup>



Fließgewässer III. Ordnung<sup>(1)</sup>



Stillgewässer<sup>(1)</sup>


Prioritäre Fließgewässer gemäß WWRL<sup>(4)</sup>




keine Priorität

Grundwasser


Grundwasserverhältnisse<sup>(2)</sup>




Starker Grundwassereinfluss (GWS 1+2)



Mäßig starker Grundwassereinfluss (GWS 3+4)




Geringer Grundwassereinfluss (GWS 5+6)




Kein Grundwassereinfluss


Trinkwassergewinnung und Hochwasserschutz<sup>(5)</sup>



Trinkwasserschutzgebiet (mit Angabe der Schutzzonen)




Trinkwassergewinnungsgebiet




Überschwemmungsschutzgebiet (Verordnungsfläche)


Grenzen




Untersuchungsgebiet (Zone 1)



Landesgrenze<sup>(1)</sup>



Landkreisgrenze<sup>(1)</sup>



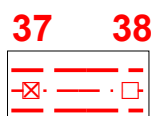
Gemeindegrenze<sup>(1)</sup>

Vorhandene Freileitungen



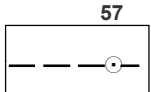
Bestandsleitung

Geplantes Vorhaben




37 38

110-kV-Leitung mit Maststandort und Schutzstreifen



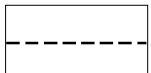
57

Rückbau der Bestandsleitung im Bereich des Ersatzneubaus





Arbeitsflächen und temporäre Zuwegungen

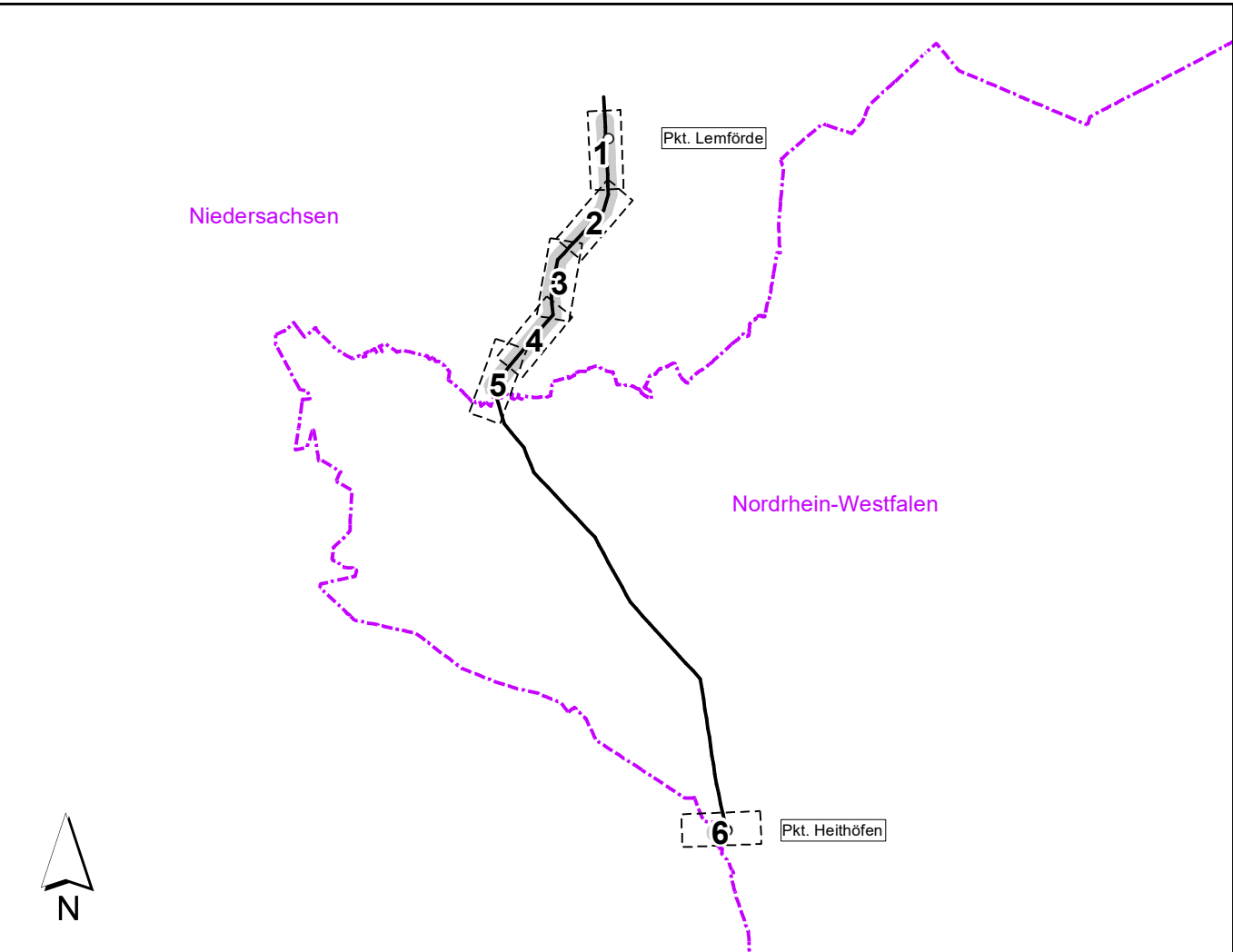
Kartenlayout



Rahmenlinie des Anschlussblattes

Datenquellen:

- (1) LGLN - LANDESAMT FÜR GEOINFORMATION UND LANDENTWICKLUNG NIEDERSACHSEN (2022):  
Digitales Landschaftsmodell 1:25 000 (Basis-DLM)  
Auszug aus den Geodaten des Landesamtes für Geoinformation und Landesvermessung Niedersachsen, ©2022 
- (2) LBEG - LANDESAMT FÜR BERGBAU, ENERGIE UND GEOLOGIE (2022):  
Bodenkarte 1:50 000 (BK50)
- (3) LANDKREIS DIEPHOLZ (2022)  
 © Geofachdaten Landkreis Diepholz - 2022
- (4) MU - NIEDERSÄCHSISCHES MINISTERIUM FÜR UMWELT UND KLIMASCHUTZ  
(letzter Zugriff 13.11.2022)  
Wasserkörperdatenblätter mit Handlungsempfehlungen für das Bearbeitungsgebiet 25 Hunte  
[https://www.nlwkn.niedersachsen/download/117032/Wasser-Koerperdatenblaetter-Handlungs-empfehlungen\\_im\\_Bearbeitungsgebiet\\_25.pdf](https://www.nlwkn.niedersachsen/download/117032/Wasser-Koerperdatenblaetter-Handlungs-empfehlungen_im_Bearbeitungsgebiet_25.pdf)
- (5) NLWKN - NIEDERSÄCHSISCHER LANDESBETRIEB FÜR WASSERWIRTSCHAFT, KÜSTEN- UND NATURSCHUTZ (2021):  
<https://www.nlwkn.niedersachsen.de/opendata>  
Es gelten die Lizenzbedingungen „Datenlizenz Deutschland - Namensnennung - Version 2.0“





Ersatzneubau der 110-kV-Hochspannungsfreileitung

Pkt. Heithöfen - Pkt. Lemförde (Bl. 1474)  
Teilabschnitt Niedersachsen

Umweltstudie

Schutzgut Wasser

Legende

Maßstab: 1:2500

0 25 75 Meter

Datum: 06.08.2025

Plotdatum:

Karte: 6 Blätter: 7

Blatt-Nr.: 0

Projektleitung:	Bearbeitung:	GIS-Bearb.:	geprüft:	Projekt-Nr.	Projekt-Datei:	Plot-Datei:
S. Winkelmann	NAWD	AHL	S. Winkelmann	0311-17-008	Wasser_2500.mxd	



Sweco GmbH  
Postfach 34 70 17  
28339 Bremen  
Karl-Ferdinand-Braun-Str. 9  
28359 Bremen

Telefon +49 0421 2032-6  
Telefax +49 0421 2032-747

Q:\BRE01\P\03\_PG\0311\P\0311-17-008-Ersatzneubau\_Bl\_1474\090-Plaene\092-GIS\Projekte\_NDS\US\_Karte\_06\_Wasser\_Legende\_2500\_NDS-AHL.mxd